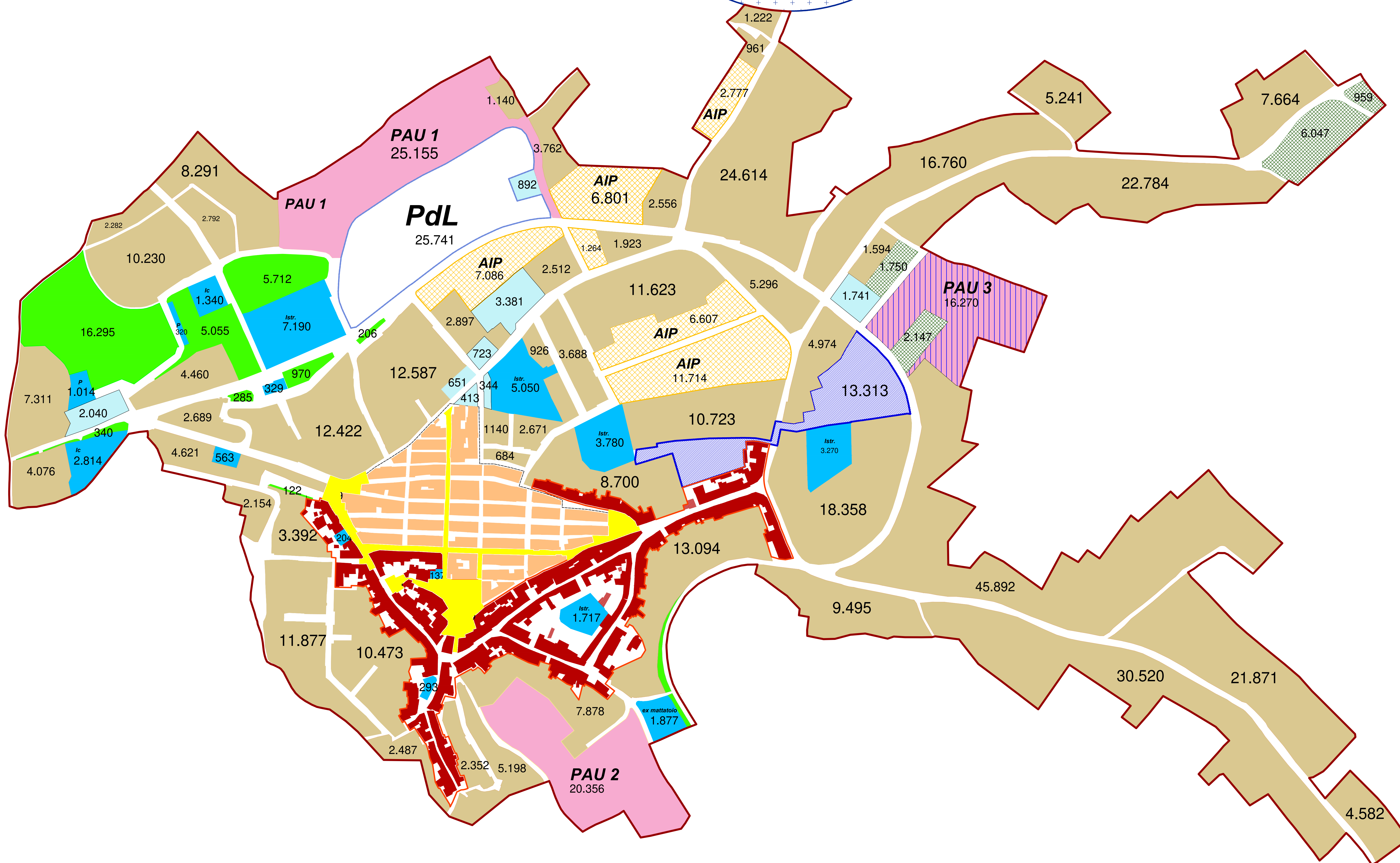
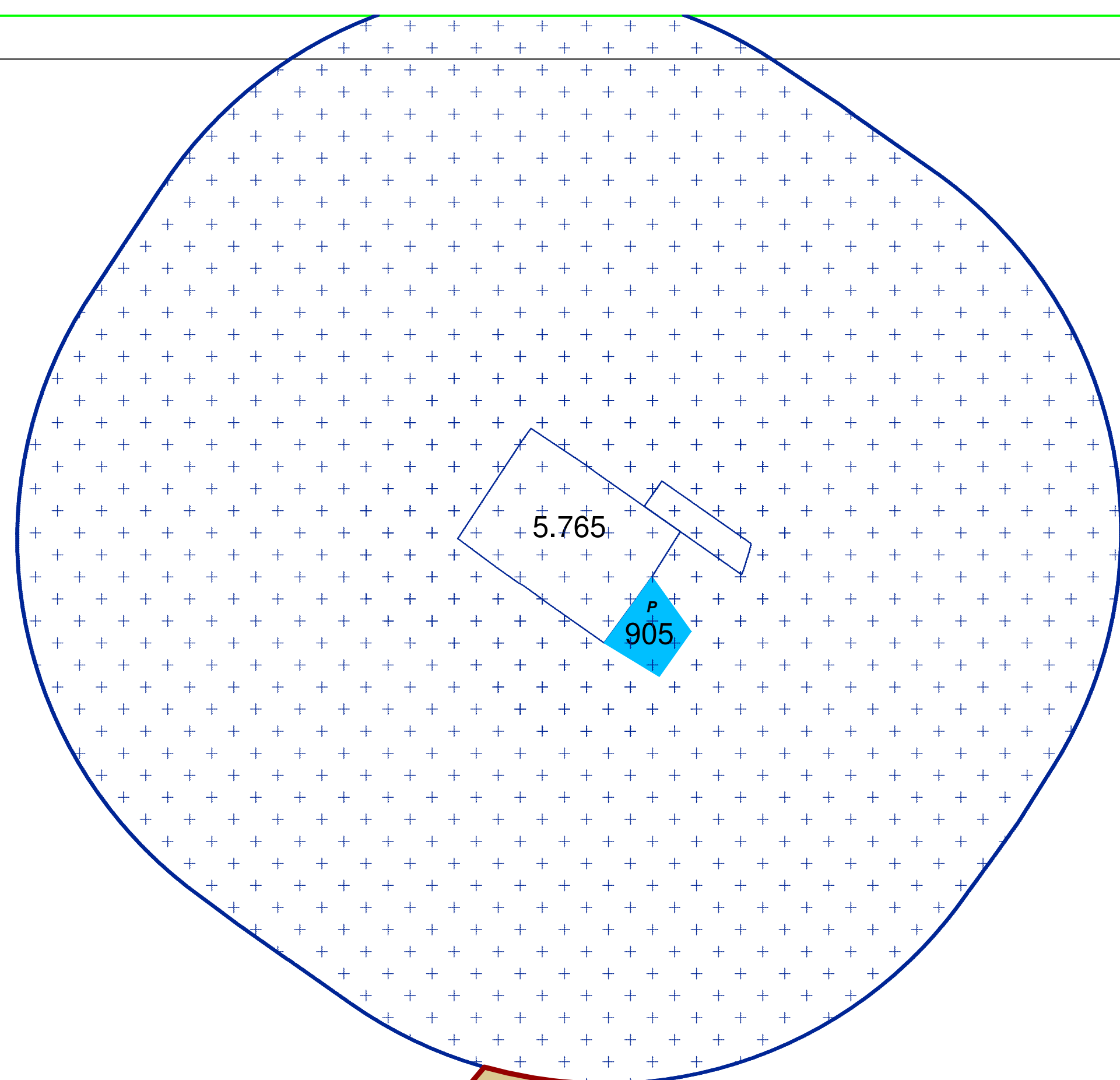
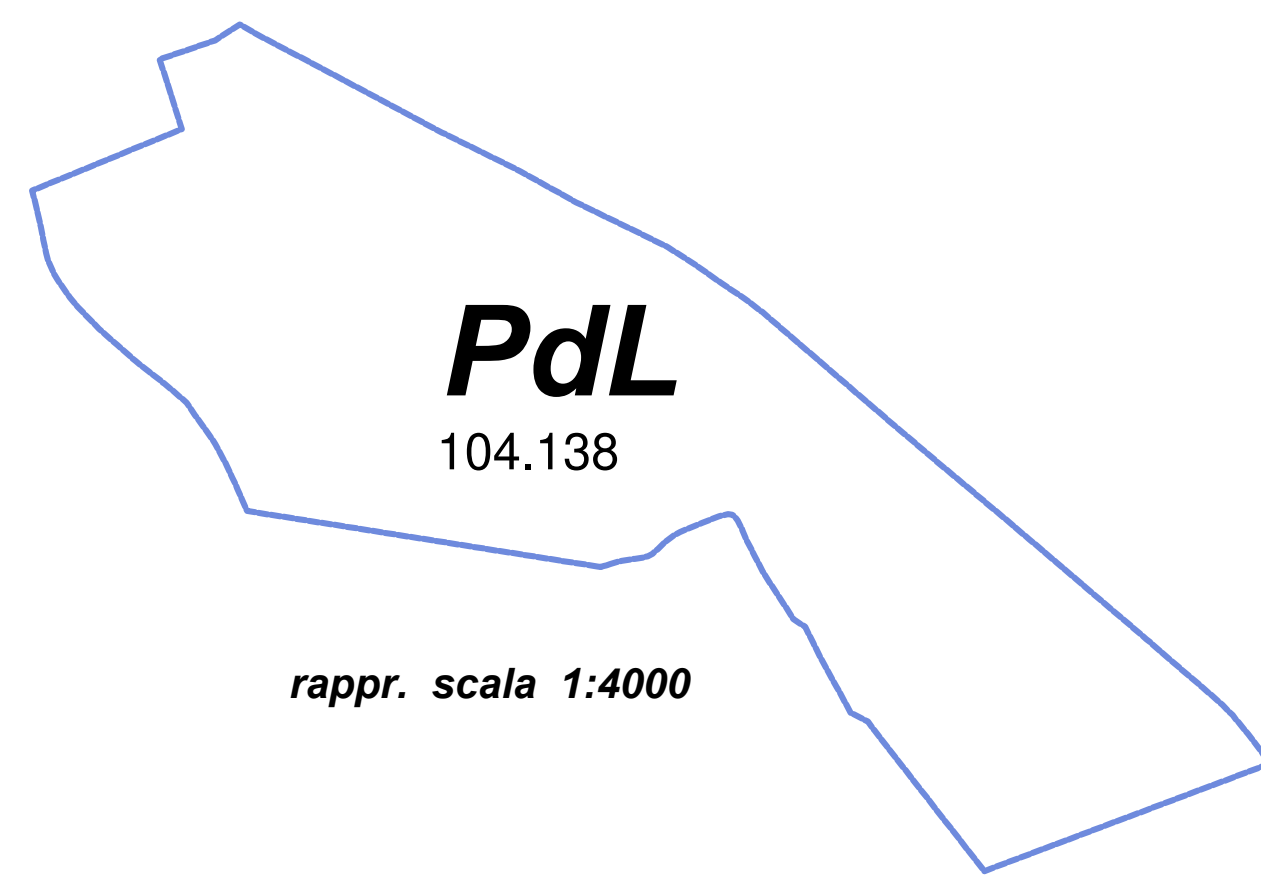


Localizzazione Stralcio lott.ne "Fontanelle"



COMPUTO DELLE SUPERFICI URBANIZZATE E UBANIZZABILI

LEGENDA

AMBITO DELLA CITTA' STORICA

	Nucleo storico originario	mq	41.016
	Territorio urbano storico soggetto ad interventi puntuali	mq	35.308

AMBITO DEL TERRITORIO URBANO INFRASTRUTTURATO

	Aree sature	mq	416.744
	Aree soggette a ricomp. degli isolati attraverso interventi puntuali	mq	36.249
	Aree interessate da pianificazione attuativa progressa di natura privata	mq	129.879
	Aree interessate da pianificazione attuativa progressa di housing sociale	mq	10.185
	Aree produttive con funzione di presidio ambientale	mq	10.907

AMBITO DELLA TRASFORMAZIONE

	Aree da infrastrutturare attraverso Piani Attuativi Unitari (PAU)	mq	45.511
	Aree assoggettate a tutela e recupero del patrimonio edilizio e urbanistico mediante pianificazione attuativa di tipo negoziata	mq	16.270

SISTEMA DEI SERVIZI

	Aree pubbliche e/o di interesse comune	mq	37.387
	Aree a verde pubblico attrezzato e sport	mq	29.115

AREE PER SERVIZI PUBBLICI DI PREVISIONE

	Aree strategiche per servizi alla residenza	mq	6.700
--	---	----	-------

SUPERFICIE COMPLESSIVA DELLE AREE URBANIZZATE E URBANIZZABILI | mq 737.862

PERIMETRI

	Perimetro Mura analogiche
	Perimetro Nucleo storico originario
	Perimetro Territorio urbano storico soggetto ad interventi puntuali

COMUNE DI SAN COSTANTINO CALABRO
(PROVINCIA DI VIBO VALENTIA)



PIANO STRUTTURALE COMUNALE DOCUMENTO DEFINITIVO

ai sensi della Legge Regionale n. 19/2002 e ss.mm.ii.

Rev. 14 D.D.6c	oggetto : Computo delle superfici urbanizzate e urbanizzabili	
Scala 1:2.000	Progettisti: Dott. Arch. Giuseppe Carnuccio (Capogruppo) Con Dott. Arch. Pietro Parretta	Collaboratore: Dott. Arch. Agazio Zofrea
Luglio 2019	Dott. Geol. T. Aldo Battaglia Dott. Geol. D. Trapasso Dott. Geol. F. Staffini	Dott. Agr. Massimiliano Figliuzzi
Il Responsabile Unico del Procedimento	Il Sindaco	

SCALA 1:2000